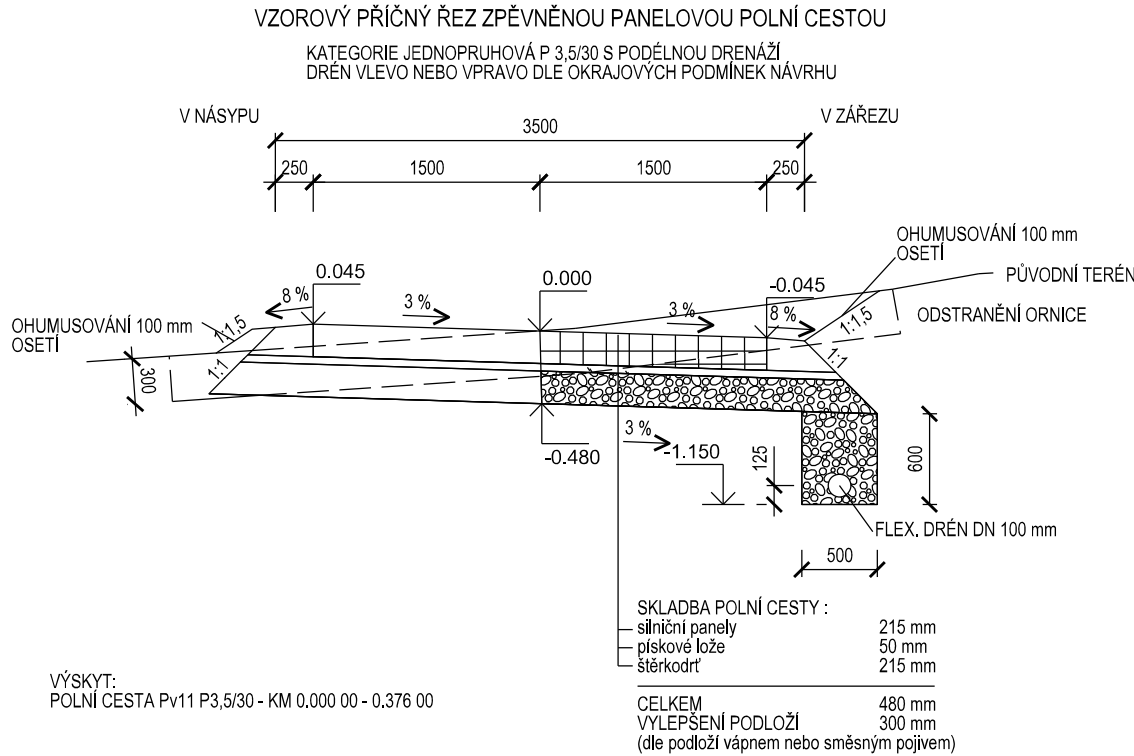
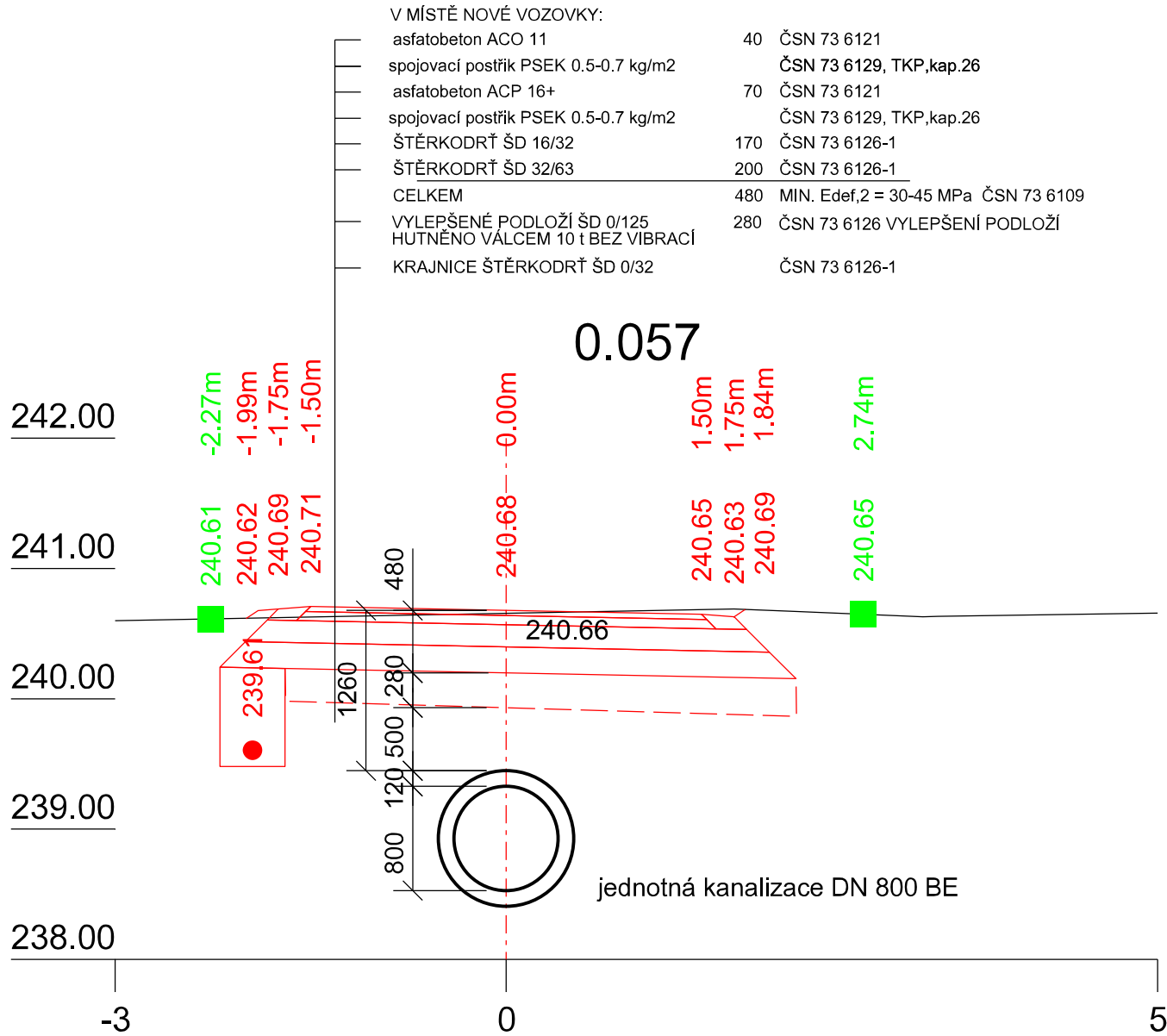
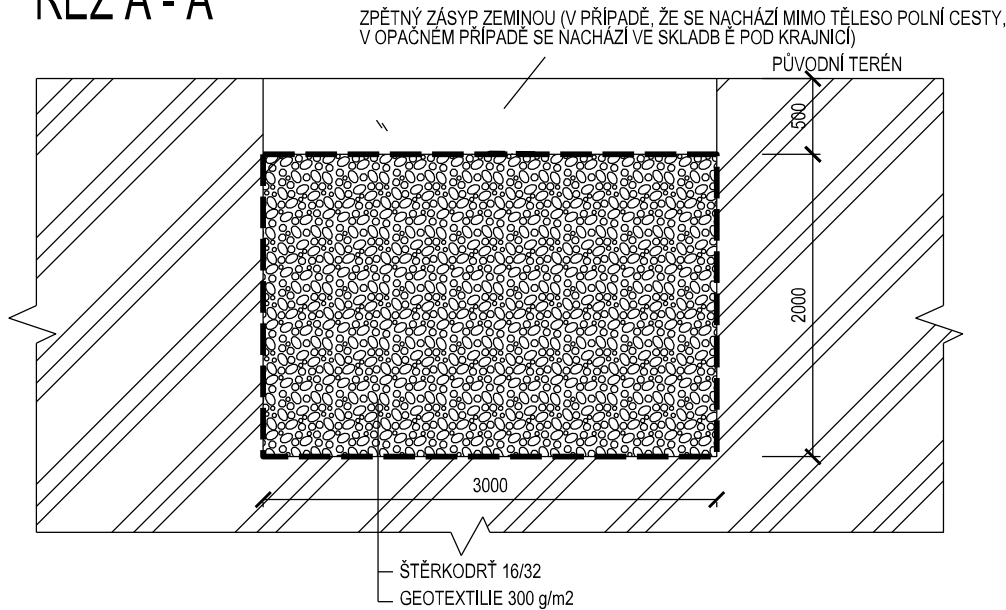


Křížení nebo souběh cesty Pv11 s trubním kanálem DN 800 SmVaK

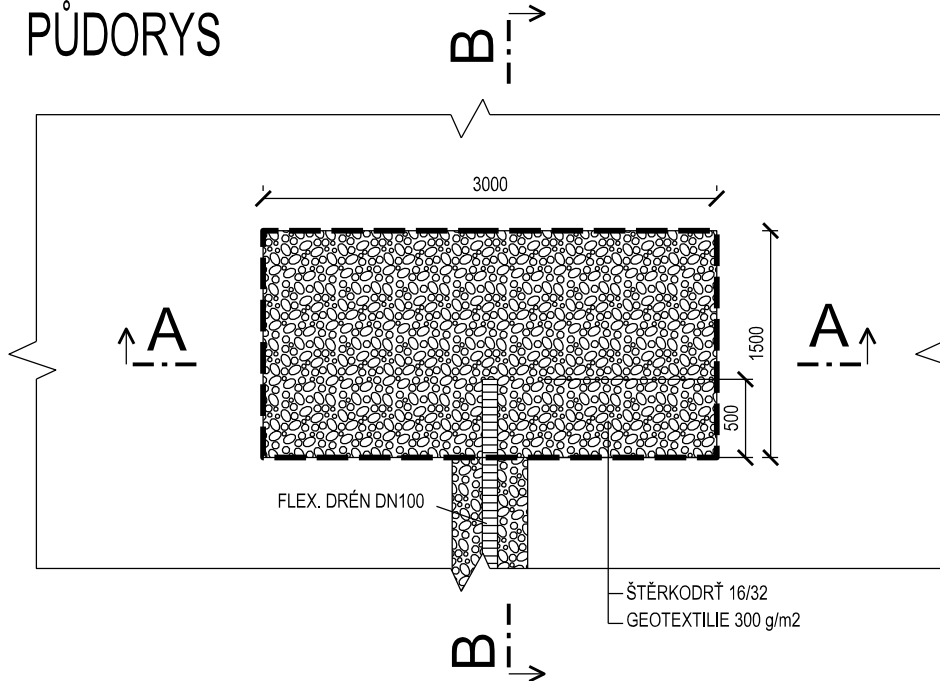


VZOROVÝ PŘÍČNÝ ŘEZ ZASAKOVACÍ JÍMKOU

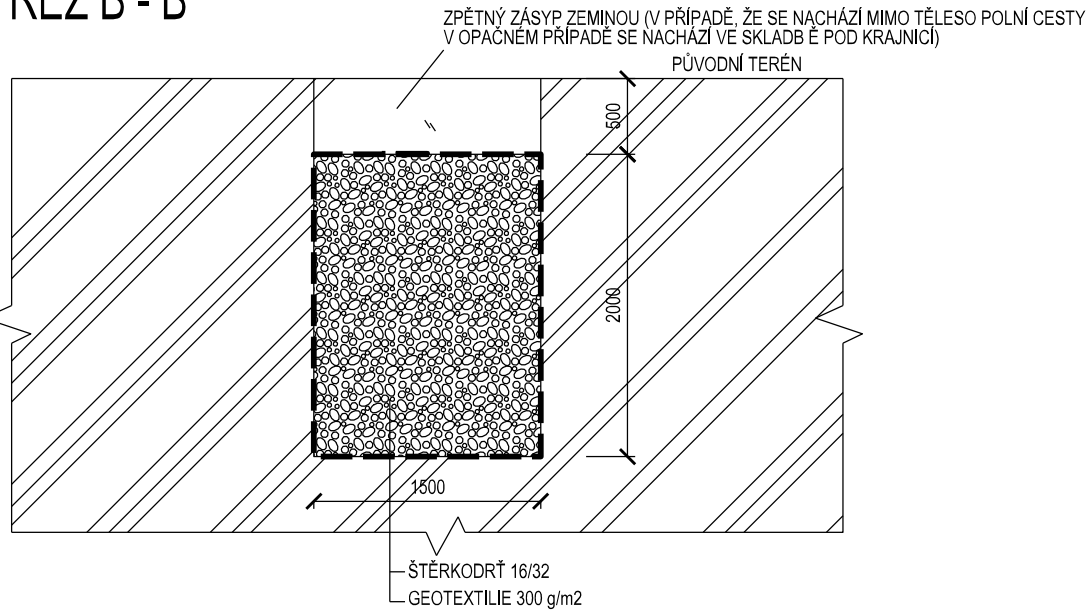
ŘEZ A - A



PŮDORYS



ŘEZ B - B

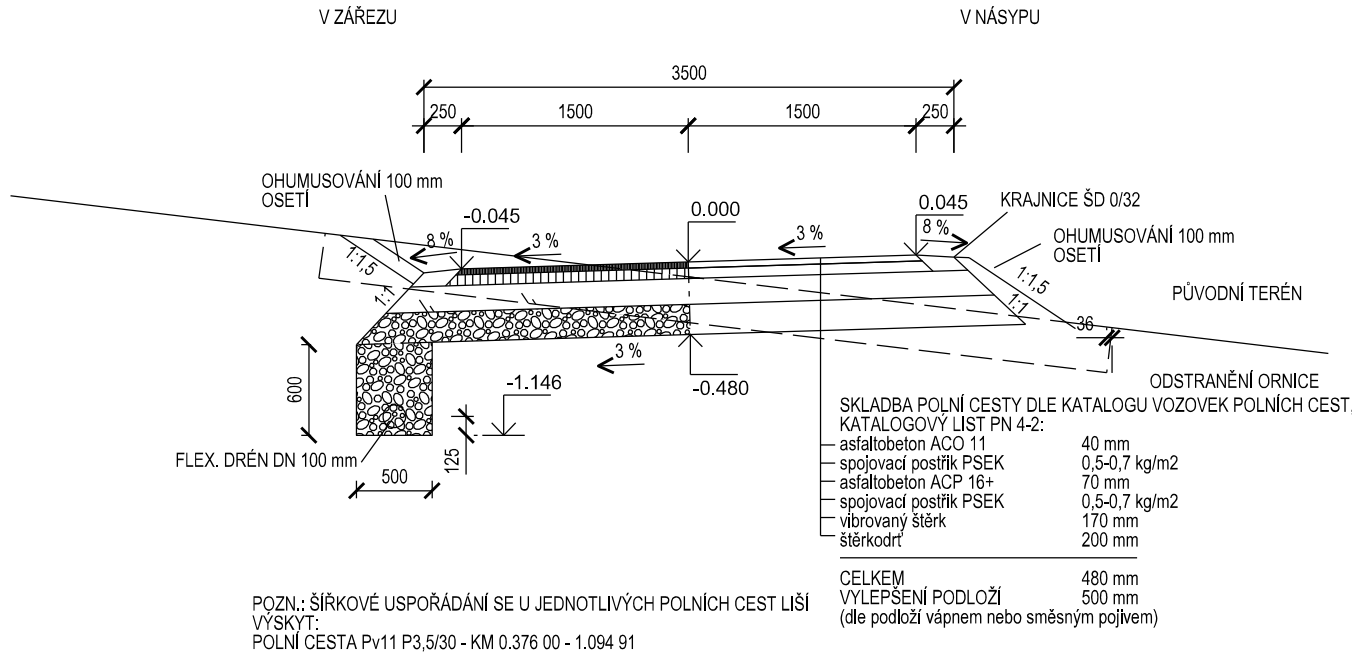


POZN.: ŠÍRKOVÉ USPOŘÁDÁNÍ ZASAKOVACÍCH JÍMEK SE U JEDNOTLIVÝCH POLNÍCH CEST LIŠÍ
ŠÍŘKA 0,5 m, 1,0 m, 1,5 m DLE ŠÍRKOVÉHO USPOŘÁDÁNÍ PARCELY CESTY:
CESTA Pv11 - 0,5 x 3,0 x 2,0 m - 4 ks

VZOROVÝ PŘÍČNÝ ŘEZ ZPĚVNĚNOU ASFALTOVOU POLNÍ CESTOU

KATEGORIE JEDNOPRUHOVÁ P 3,5/30 S PODÉLNOU DRENÁŽÍ

DŘEN VLEVO NEBO VPRAVO DLE OKRAJOVÝCH PODMÍNEK NÁVRHU



Veškeré inženýrské sítě jsou v PD uvedeny pouze orientačně, před zahájením stavby musí být vytyčeny v předstihu dle požadavku jednotlivých správců sítí !

VÝŠKOVÝ SYSTÉM: BPV

SOUŘADNICOVÝ SYSTÉM: JTSK

KRESLIL	VYPRACOVAL	ZODP. PROJ.	ODP. ZAST	Hanousek s.r.o. Barákova 41, Prostějov IČO: 29186404 tel. 582 331 013	
Ing. Jan Krč	Ing. Jan Krč	Ing. Miroslav Lošťák	Ing. František Hanousek		
OBEC, k.ú.:				ZAK. ČÍSLO	6/17
KRAJ, OBEC s rozš.pús.:				ARCH. ČÍSLO	172/1
ZADAVATEL:				DATUM	srpen 2017
AKCE:				STUPEŇ	MĚŘÍTKO
Realizace SZ KoPÚ v k.ú. Velké Albrechtice - 1. etapa SO 02 - Vedlejší polní cesty				DSP	1 : 50
PŘÍLOHA:				Č. PŘÍLOHY	Č. KOPIE
Vzorové příčné řezy a objekty - cesta Pv11				F.2.29	1